Lohnenswerte Bergpfade und Kletterziele im Elbsandstein

Von S-Bahn Rathen zum Amselsee dann gleich hinter dem See über den kleinen Steg erst links dann rechts zum grünen Schild-Übergang Feldsteine, Honigsteine Stiege Steig (Holzleitern/Holzsteige)
Achtung! Diese Strecke ist ein schwerer Wanderweg! Es sind an einigen Stellen einfache Klettereien erforderlich. In den Honigsteinen geht es oft sehr nahe am Abgrund entlang. Hier werden absolute Trittsicherheit und Schwindelfreiheit verlangt. Kleinere Kinder sollten ans kurze Seil.
Diesen aussichtsreichen und abenteuerlichen Kletterweg erreicht man z. B. von Rathen aus dem Koppelsgrund. Am Waldrand bei den Garagen zweigt der mit dem schwarzen Dreieck als Kletterzugang gekennzeichnete Pfad zu den Feldsteinen ab. Nach dem Anstieg verläuft am Feldrand dieser nun nach rechts in den Wald. Vor uns erblicken wir linker Hand die steilen Kletterwände der Feldsteine. An diesen gehen wir rechts vorbei und hinter ihnen gleich links den Pfad hinauf. So erreichen wir den Verbindungsweg zwischen den Feldsteinen und den Honigsteinen. Die folgenden Höhenunterschiede sind gering, erfordern aber an ein oder zwei Stellen eine einfache Kletterei. Der letzte Anstieg führt uns auf die Sandsteinstufe der Honigsteine.
Aussichten: Basteigebiet, Amselgrund, Felsenburg Neurathen, Mönch, Talwächter, Lokomotive, Feldsteine, Basteiaussicht, Lamm
-





Hier sind wir ich und gute Freunde den direkten Weg-Kletterzugang - grünes Schild gelaufen.

-



Zum Gamrig mit Gamrighöhle

Verlauf der Rundwanderung: Parkplatz am Gamrig – Gamrig – Gamrigweg – Lehmhübelweg am Gamrig – Koppelsgrund – Feldsteine – Übergang Feldsteine, Honigsteine – Honigsteine – Am Lamm – Knotenweg – Füllhölzelweg – Gamrigweg – Parkplatz am Gamrig



-

Basteifelsen

Oberrathen S-Bahn-Fähre-Basteiweg-Felsen Neurathen-Basteiaussicht und zum Ausgangspunkt zurück

Scwedenlöcher- Amselgrund

Oberrathen-Fähre-Grünbachtal-Amselsee-Abzweig Amselfall-Schwedenlöcher

-

Pfaffenstein-Babarine – Steig über das Nadelöhr
Parken auf Wanderparkplatz Kurort Gohrisch dann dunkelgrüne Ausschilderung-Nadelöhr oder Wanderweg



Goldschmidthöhle
Opferkessel - Dom -
Luftballon
Nadelöhr (Abstieg)
Pfaffendorf 15 min
Königstein 40 min
15min Barbarine